

Autor

Institution Gemeinde Fernitz-Mellach
Abteilung
Straße Erzherzog-Johann-Platz 21
PLZ 8072
Stadt Fernitz-Mellach
Land Österreich
Ansprechpartner
Telefon +43313552362
E-Mail gde@fernitz-mellach.gv.at

Erstellt mit **DataCollect Webreporter** Version 1.0 am 20.11.2025 12:13:30**Messstelle**

Name Grazerstrasse 47
Rtg. kommend (Name)
Rtg. gehend (Name)
Vmax StVO 
Kommentar
Gerätetyp **DSD**

Zeitbereich

Startdatum 20.08.2025 06:00
Enddatum 15.09.2025 09:59
Tage Mo, Di, Mi, Do, Fr, Sa, So
Zeitintervall 60 Minuten
Zeitfenster / Tag 00:00 - 23:59

Geschwindigkeitsklassen

[V in km/h]

Zeit	Σ	10	20	30	40	50	60	70	80	90	100	110	>110
00:00-06:00	2658	2	17	32	65	687	1275	453	101	20	5	0	1
06:00-09:00	7430	4	46	87	234	2716	3616	657	64	5	1	0	0
15:00-19:00	13204	15	77	177	446	5096	6463	836	76	14	4	0	0
06:00-22:00	44274	37	304	588	1518	17284	21117	3087	286	42	10	1	0
00:00-24:00	48436	39	322	630	1620	18421	23151	3747	423	63	17	1	2

Geschwindigkeitskennzahlen

[V in km/h]

DSD SAFETY Erfolg

Vmin	Vavg	Vmax	V15	V50	V85	Vexc %
4	51	114	45	51	58	56.6

Vin	Vout	Vred	Vred %
51	-	-	-


Beschreibungen

Vmin: Minimale Geschwindigkeit
Vavg: Durchschnittliche Geschwindigkeit
Vmax: Maximale Geschwindigkeit
V15: Grenzggeschwindigkeit für die ersten 15% der Fahrzeuge
V50: Grenzggeschwindigkeit für die ersten 50% der Fahrzeuge

V85: Grenzggeschwindigkeit für die ersten 85% der Fahrzeuge
Vexc %: Geschwindigkeitsüberschreitung in %
Vin: Durchschnittliche Eintrittsggeschwindigkeit
Vout: Durchschnittliche Austrittsggeschwindigkeit
Vred: Durchschnittliche Reduktion der Geschwindigkeit zwischen Eintritt und Austritt

Autor

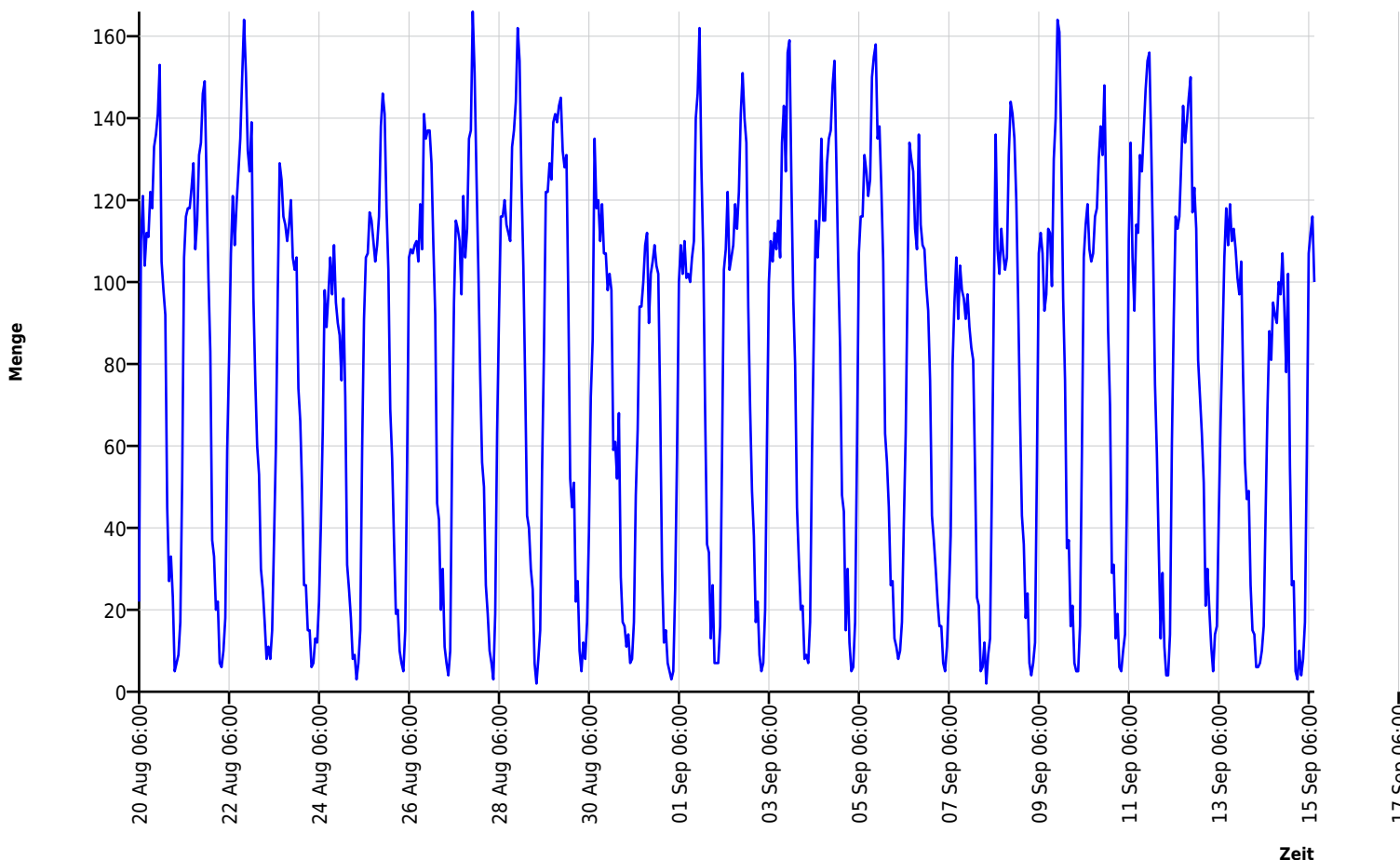
Institution Gemeinde Fernitz-Mellach
Abteilung
Straße Erzherzog-Johann-Platz 21
PLZ 8072
Stadt Fernitz-Mellach
Land Österreich
Ansprechpartner
Telefon +43313552362
E-Mail gde@fernitz-mellach.gv.at

Erstellt mit **DataCollect Webreporter** Version 1.0 am 20.11.2025 12:13:31**Messstelle**

Name Grazerstrasse 47
Rtg. kommend (Name)
Rtg. gehend (Name)
Vmax StVO 
Kommentar
Gerätetyp **DSD**


Zeitbereich

Startdatum 20.08.2025 06:00
Enddatum 15.09.2025 09:59
Tage Mo, Di, Mi, Do, Fr, Sa, So
Zeitintervall 60 Minuten
Zeitfenster / Tag 00:00 - 23:59

Verkehrsmengen Ganglinie

Autor

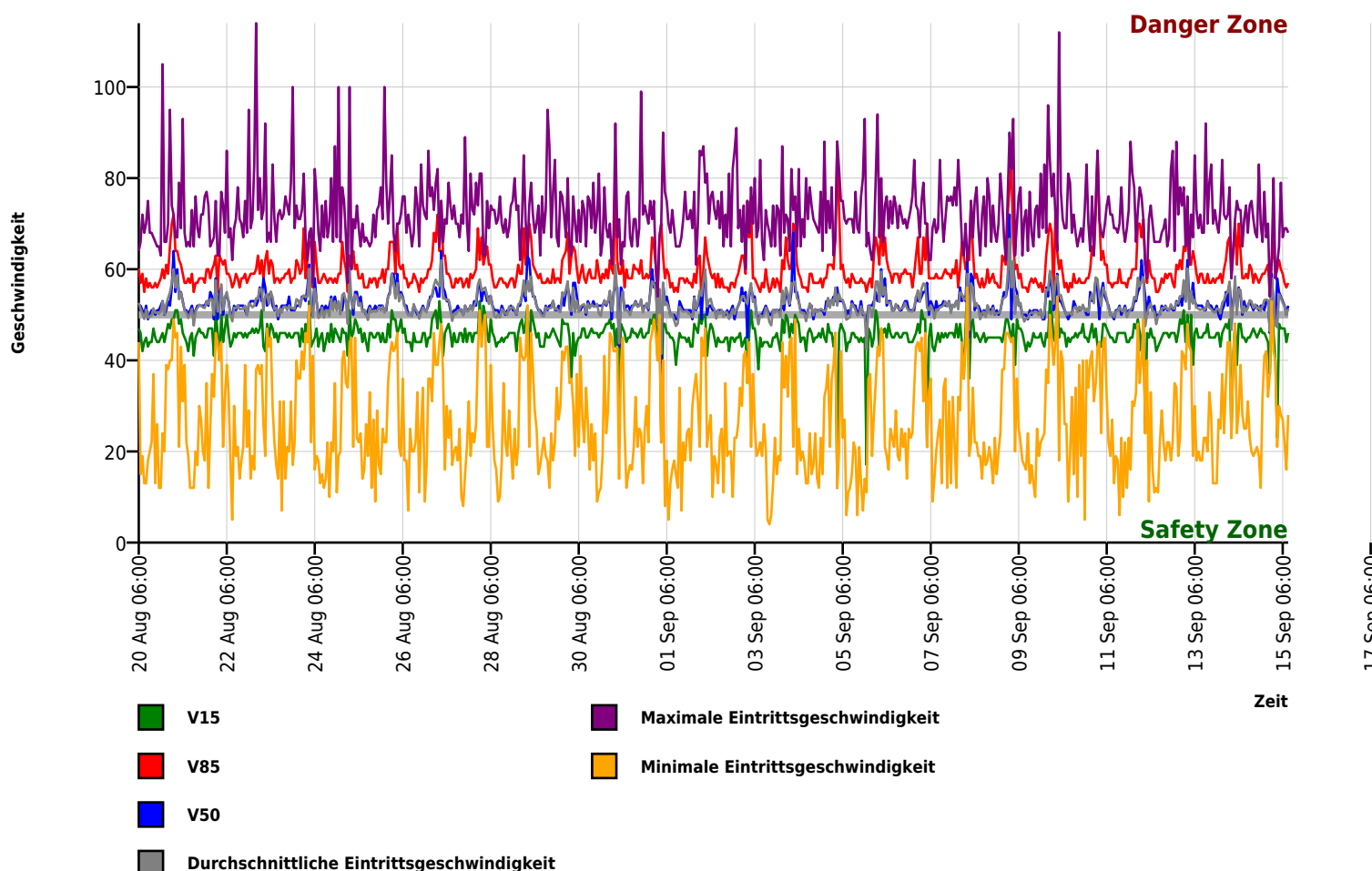
Institution Gemeinde Fernitz-Mellach
Abteilung
Straße Erzherzog-Johann-Platz 21
PLZ 8072
Stadt Fernitz-Mellach
Land Österreich
Ansprechpartner
Telefon +43313552362
E-Mail gde@fernitz-mellach.gv.at

Erstellt mit **DataCollect Webreporter** Version 1.0 am 20.11.2025 12:13:31**Messstelle**

Name Grazerstrasse 47
Rtg. kommend (Name)
Rtg. gehend (Name)
Vmax StVO 
Kommentar
Gerätetyp **DSD**

Zeitbereich

Startdatum 20.08.2025 06:00
Enddatum 15.09.2025 09:59
Tage Mo, Di, Mi, Do, Fr, Sa, So
Zeitintervall 60 Minuten
Zeitfenster / Tag 00:00 - 23:59

Geschwindigkeits-Diagramm

Autor

Institution Gemeinde Fernitz-Mellach
Abteilung
Straße Erzherzog-Johann-Platz 21
PLZ 8072
Stadt Fernitz-Mellach
Land Österreich
Ansprechpartner
Telefon +43313552362
E-Mail gde@fernitz-mellach.gv.at

Erstellt mit **DataCollect Webreporter** Version 1.0 am 20.11.2025 12:13:32**Messstelle**

Name Grazerstrasse 47
Rtg. kommend (Name)
Rtg. gehend (Name)
Vmax StVO 
Kommentar
Gerätetyp **DSD**

Zeitbereich

Startdatum 20.08.2025 06:00
Enddatum 15.09.2025 09:59
Tage Mo, Di, Mi, Do, Fr, Sa, So
Zeitintervall 60 Minuten
Zeitfenster / Tag 00:00 - 23:59

Geschwindigkeits-Histogramm