


**MARKTGEMEINDE SANKT NIKOLAI IM SAUSAL**

(Gde. Nr. 61033)



**FLÄCHENWIDMUNGSPLAN NR. 6.00**

StROG 2010, LGBL Nr. 49/2010  
iF LGBL Nr. 20/2026

**- Öffentliche Auflage -**

Stand: 04.05.2026

Blatt West

Katastralgemeinden:

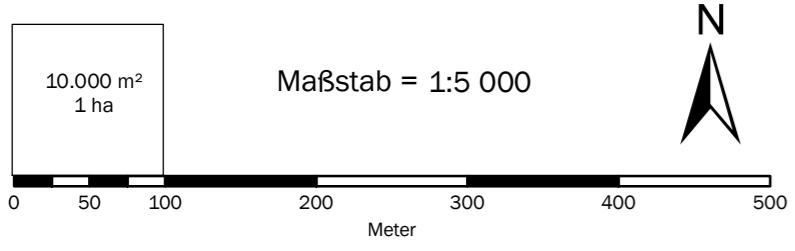
- KG 66111 Flamberg
- KG 66120 Grötsch
- KG 66134 Lamperstätten
- KG 66144 Mitteregg
- KG 66145 Molltsch
- KG 66155 Oberjährg
- KG 66159 Petzles
- KG 66167 St. Nikolai im Sausal
- KG 66185 Unterjährg
- KG 66189 Waldsach

Planverfasser und digitale Bearbeitung:

Ingenieurbüro für Raumplanung und Raumordnung  
Mag. Gernot Paas, MSc  
8020 Graz, Mariahilferstraße 20/1/9  
Tel: 0316/633110  
E-Mail: office@pumpernig.at  
www.pumpernig.at

**Pumpernig & Partner**

Datenquelle: Amt d. Stmk. LR, A17



Plangrundlage: BEV-DKM vom 01.10.2025  
Bearb.: Pa/BI  
GZ: 076FR24

**VERFAHRENSVERMERKE ZUM FLÄCHENWIDMUNGSPLAN NR. 6.00**

A: Gemäß § 38 (1) des Steiermärkischen Raumordnungsgesetzes 2010, LGBL Nr. 49/2010 iF LGBL Nr. 20/2026 hat der Gemeinderat der Marktgemeinde Sankt Nikolai im Sausal in seiner Sitzung vom 18.05.2026 den Beschluss gefasst, den Entwurf des Flächenwidmungsplanes Nr. 6.00 in der Zeit von 22.06.2026 bis 15.09.2026 im Gemeindeamt während der Amtsstunden zur allgemeinen Einsicht aufzulegen.

Innerhalb dieser Auflagefrist kann jedermann, der ein berechtigtes Interesse glaubhaft machen kann, schriftliche Einwendungen, die eine Begründung enthalten müssen, beim Gemeindeamt einbringen.

PLANVERFASSER: FÜR DEN GEMEINDERAT DER BÜRGERMEISTER:

DATUM: 04.05.2026 GZ: 076FR24 DATUM: 18.05.2026 GZ:

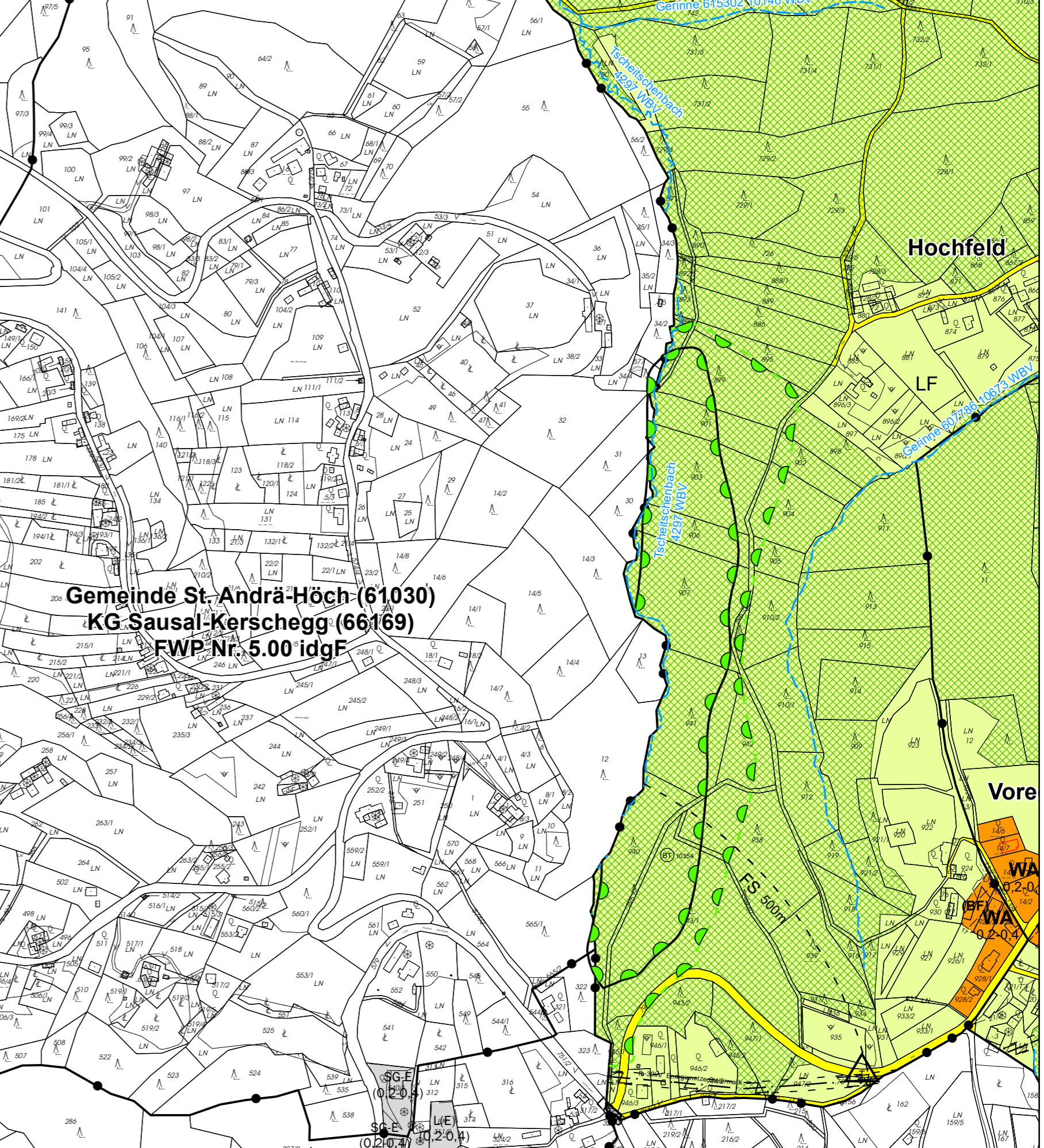
B: Beschluss des Gemeinderates gemäß § 38 (6) u. (7) Stmk. Raumordnungsgesetz 2010, LGBL Nr. 49/2010 am:

PLANVERFASSER: FÜR DEN GEMEINDERAT DER BÜRGERMEISTER:

DATUM: GZ: 076FR24 DATUM: GZ:

C: Genehmigung der Stmk. Landesregierung (gemäß § 38 (12) Stmk. Raumordnungsgesetz 2010, LGBL Nr. 49/2010):

DATUM: GZ:



Gemeinde St. Andrä-Höch (61030)  
KG Sausal-Kerschegg (66169)  
FWP Nr. 5.00 idgF

Vore